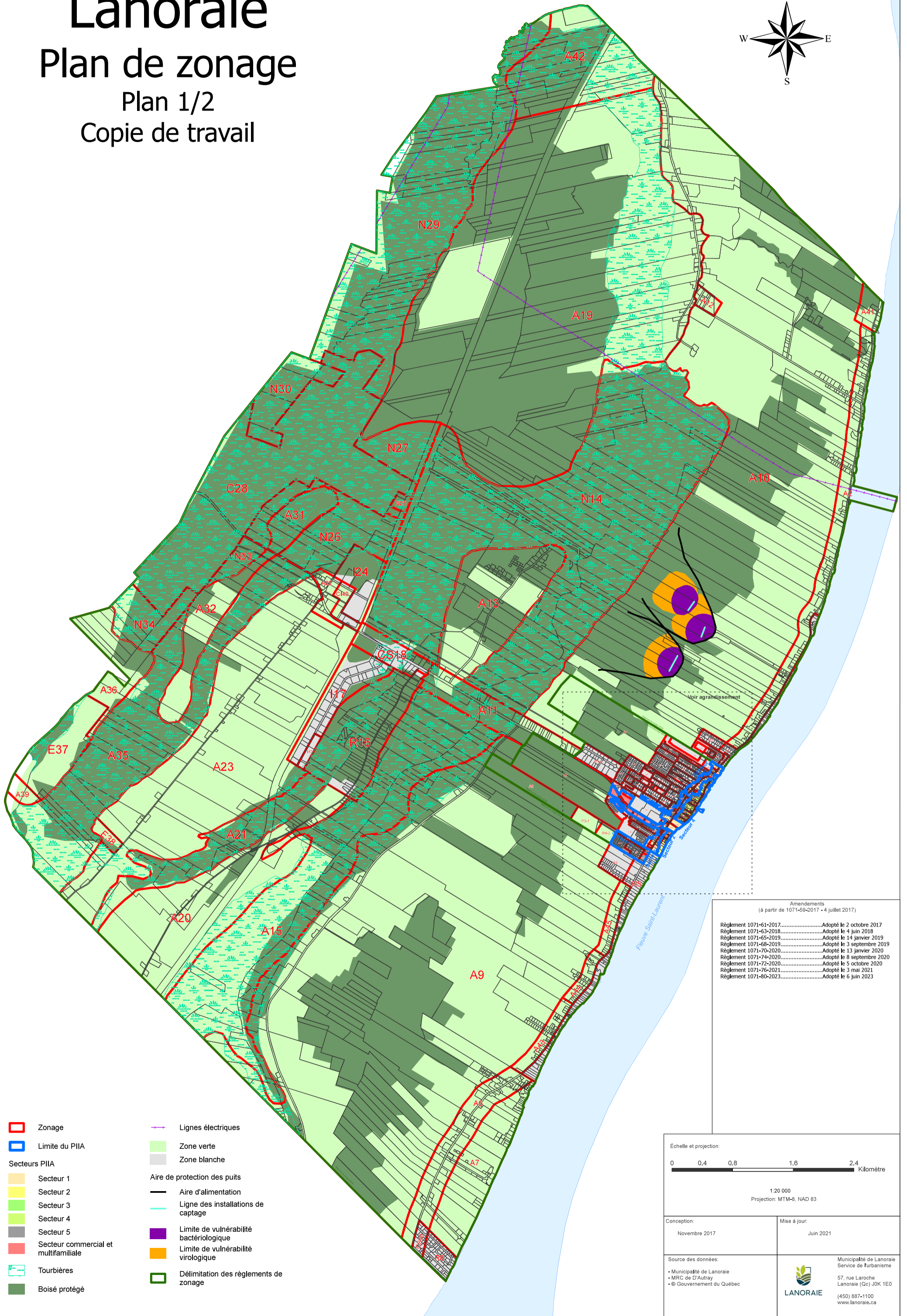



Lanoraie

Plan de zonage

Plan 1/2

Copie de travail



- Zonage
- Limite du PIIA
- Secteurs PIIA
 - Secteur 1
 - Secteur 2
 - Secteur 3
 - Secteur 4
 - Secteur 5
 - Secteur commercial et multifamiliale
 - Tourbières
 - Boisé protégé
- Lignes électriques
- Zone verte
- Zone blanche
- Aire de protection des puits
 - Aire d'alimentation
 - Ligne des installations de captage
 - Limite de vulnérabilité bactériologique
 - Limite de vulnérabilité virologique
 - Délimitation des règlements de zonage

Amendements
(à partir de 1071-59-2017 - 4 juillet 2017)


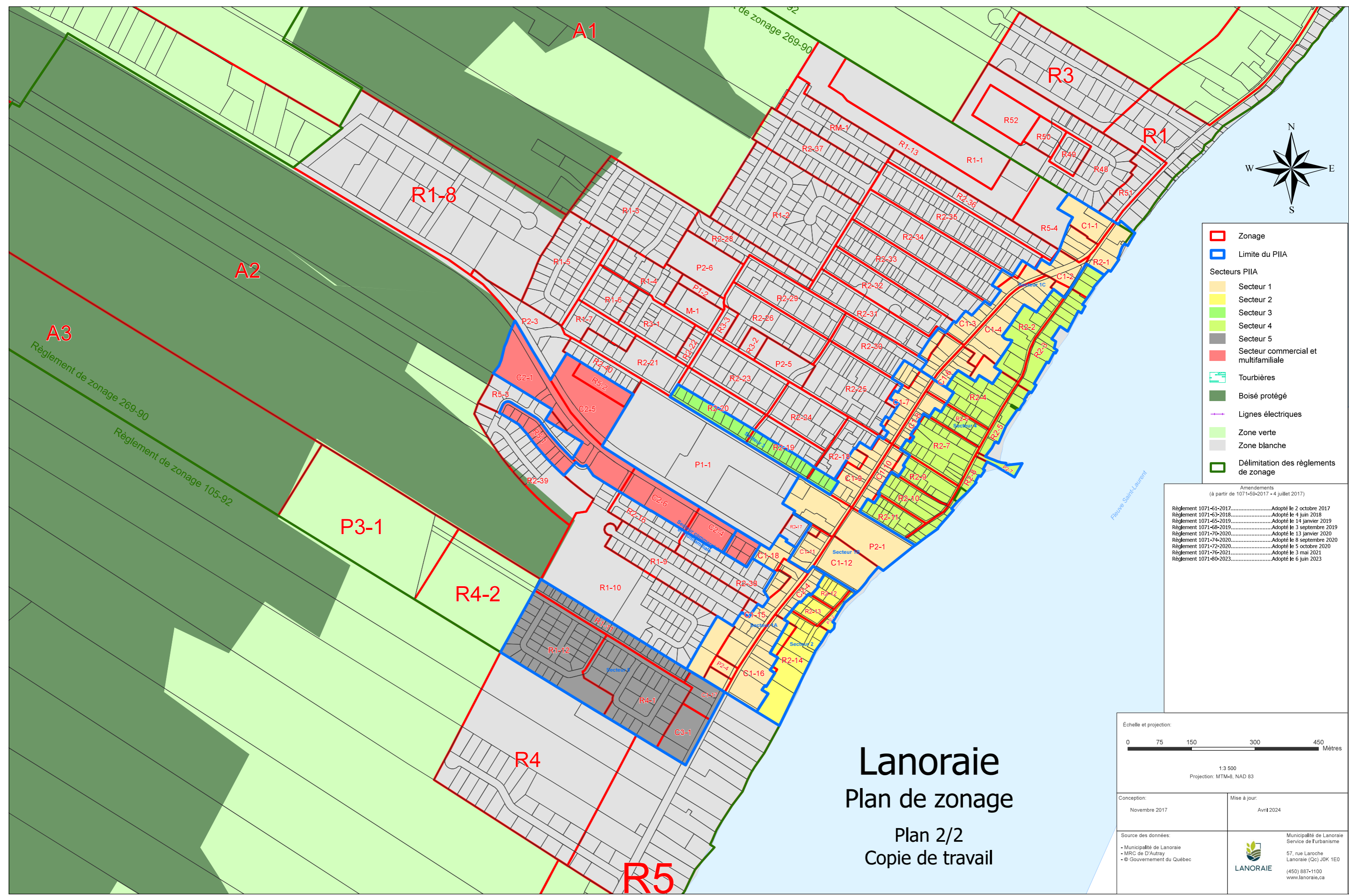
Règlement 1071-61-2017.....	Adopté le 2 octobre 2017
Règlement 1071-63-2018.....	Adopté le 4 juin 2018
Règlement 1071-65-2019.....	Adopté le 14 janvier 2019
Règlement 1071-68-2019.....	Adopté le 3 septembre 2019
Règlement 1071-70-2020.....	Adopté le 13 janvier 2020
Règlement 1071-74-2020.....	Adopté le 8 septembre 2020
Règlement 1071-72-2020.....	Adopté le 5 octobre 2020
Règlement 1071-76-2021.....	Adopté le 3 mai 2021
Règlement 1071-80-2023.....	Adopté le 6 juin 2023

Échelle et projection:
0 0.4 0.8 1.6 2.4 Kilomètre
1:20 000
Projection: MTM-8, NAD 83

Conception: Novembre 2017	Mise à jour: Juin 2021
------------------------------	---------------------------

Source des données:
 • Municipalité de Lanoraie
 • MRC de D'Autray
 • © Gouvernement du Québec

Municipalité de Lanoraie
 Service de l'urbanisme
 57, rue Laroche
 Lanoraie (Qc) J0K 1E0
LANORAIE
 (450) 887-1100
 www.lanoraie.ca



- Zonage
- Limite du PIIA
- Secteurs PIIA
 - Secteur 1
 - Secteur 2
 - Secteur 3
 - Secteur 4
 - Secteur 5
 - Secteur commercial et multifamiliale
- Tourbières
- Boisé protégé
- Lignes électriques
- Zone verte
- Zone blanche
- Délimitation des règlements de zonage

Amendements
(à partir de 1071-59-2017 - 4 juillet 2017)

Règlement 1071-61-2017.....	Adopté le 2 octobre 2017
Règlement 1071-63-2018.....	Adopté le 4 juin 2018
Règlement 1071-65-2019.....	Adopté le 14 janvier 2019
Règlement 1071-68-2019.....	Adopté le 3 septembre 2019
Règlement 1071-70-2020.....	Adopté le 13 janvier 2020
Règlement 1071-74-2020.....	Adopté le 8 septembre 2020
Règlement 1071-72-2020.....	Adopté le 5 octobre 2020
Règlement 1071-76-2021.....	Adopté le 3 mai 2021
Règlement 1071-80-2023.....	Adopté le 6 juin 2023



Conception: Novembre 2017	Mise à jour: Avril 2024
------------------------------	----------------------------

Source des données: - Municipalité de Lanoraie - MRC de D'Autray - © Gouvernement du Québec	Municipalité de Lanoraie Service de l'urbanisme 57, rue Laroche Lanoraie (Qc) J0K 1E0 (450) 887-1100 www.lanoraie.ca
--	---

Lanoraie

Plan de zonage

Plan 2/2
Copie de travail